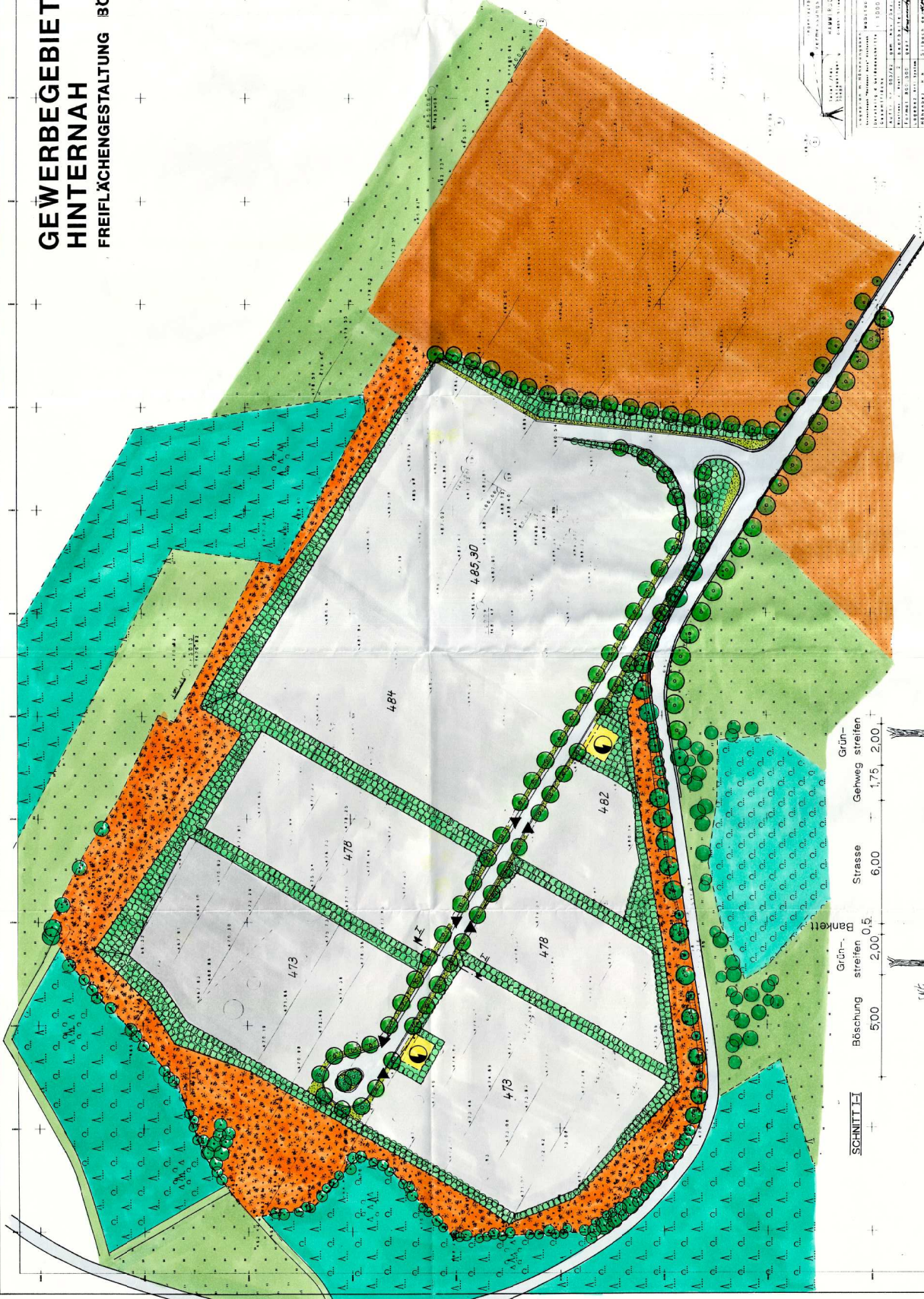


# GEWERBEGEBIET "WALDAUER BERG" HINTERNAH

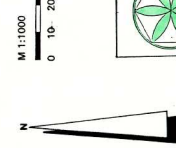
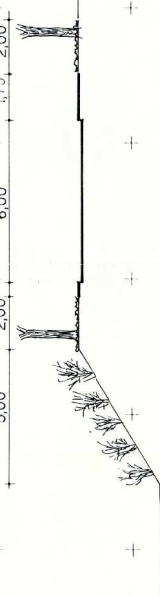
## FREIFLÄCHENGESTALTUNG BÖSCHUNGEN UND VERKEHRSGRÜN PLAN 1: BESTAND UND GESTALTUNG

- Fichten-Kiefern-Laubholz-Wald
- Fichten-Forest
- Laubholz-Wald
- verh. Gehölze/Laubhozsäume
- Grünlandflächen
- Ackerbrache/Sukzessionsflächen
- Ackerflächen
- Stressverwehrlächen
- Gewerbeflächen
- Bodendecker-Pflanzung
- Strauch-Pflanzung
- Baum-Pflanzung
- Trabstation
- Grundstückseinfahrt



**SCHNITT I**

Böschung	5,00	Grünstreifen	2,00	Straße	6,00	Gehwegstreifen	1,75	Grünstreifen	2,00
----------	------	--------------	------	--------	------	----------------	------	--------------	------



**Büro für Landschaftsplanung Schmidt**  
 Am Seimer 13  
 64016 Sulzbach (Taunus) im Vogelsbergkreis  
 03891 1127

**Objekt: GEWERBEGEBIET "WALDAUER BERG" Freiflächengestaltung**

Plan 1: Bestand und Gestaltung

Maßstab: 1:1000 Blattmaß: 51 x 83

Datum: 26.04.1983 Bearbeiter: *D. Schmidt*

**VEREINIGUNG THÜRINGER LANDSCHAFTSPLANER**

Gründungsmitglied

Preis 1984

1989-1990

1991-1992

1993-1994

1995-1996

1997-1998

1999-2000

2001-2002

2003-2004

2005-2006

2007-2008

2009-2010

2011-2012

2013-2014

2015-2016

2017-2018

2019-2020

2021-2022

2023-2024

2025-2026

2027-2028

2029-2030

Unternehmen:	Unternehmensart:	Maßstab:	DIN A
GEWERBEGEBIET "Waldauer Berg" HinternaH	Gemeinde HinternaH	1:1000	
<b>Legende</b>			
Entwurf:	Prüfung:	Tag:	Monat:
Ermittlungsstelle: Ing.-Büro für Landschaftsplanung Schmidt, Len.-Jahr: 1982			
0-6554 Schellingstr. 12 c			
Tiefen Schellingstr. 37			
Überwacht:			